

**CENTRUM SZKOLENIA WOJSK LĄDOWYCH**

w Poznaniu

Nr. 1883/19
28.03.2019

03 61-716 Poznań 102, skr.poczt. 129 07



Poznań, dnia 28.03.2019 r.

Adresaci wg rozdzielnika**CSWL-BZSOS.070.16.2019****Dotyczy:** powiadamiania ludności cywilnej o strzelaniach i zamknięciu drogi wodnej rzeki Warta.*Szanowni Państwo,*

Zgodnie z „Instrukcją działalności ośrodków szkolenia poligonowego” zawiadamiam, że od dnia 01.04.2019 r. do dnia 30.04.2019 r. na terenie poligonu Biedrusko odbywać będą się strzelania i ćwiczenia z użyciem amunicji bojowej, środków minerskich oraz pozoracji pola walki. Strzelania i ćwiczenia realizowane będą od poniedziałku do soboty w godzinach 08.00-15.00 i 20.00-02.00. Ponadto na terenie poligonu Biedrusko realizowane są całoroczne polowania indywidualne i zbiorowe na terenie obwodów łowieckich nr 116, 181 i 186 kół łowieckich nr 79 „Orzeł”, nr 81 „Drop” i nr 86 „Sokół”. W ciągu całego miesiąca swoją działalność na terenie poligonu prowadzić będą saperzy realizujący interwencyjną neutralizację przedmiotów wybuchowych i niebezpiecznych różnego pochodzenia.

Przebywanie na terenie Ośrodka Szkolenia Centrum Szkolenia Wojsk Lądowych w Poznaniu (poligon Biedrusko) w trakcie strzelań i ćwiczeń wojskowych stwarza realne zagrożenie dla życia i zdrowia. Zagrożenia te, występują również, gdy wojsko nie prowadzi szkolenia na poligonie. Zawsze istnieje możliwość natknięcia się na niewybuchy lub inne przedmioty niebezpieczne, których dotyknięcie może doprowadzić do śmierci bądź trwałego kalectwa, nie tylko sprawców, ale również przypadkowych osób znajdujących się w pobliżu. Cała powierzchnia poligonu używana jest przez wojsko do szkolenia w terenie i tym samym nie ma na nim obszarów, na których nie prowadzi się ćwiczeń wojskowych polegających nie tylko na strzelaniu amunicją bojową, ale również na prowadzeniu zajęć taktycznych z użyciem środków pozoracji pola walki i przemieszczaniu wojsk. Duża część szkolenia w terenie prowadzona jest zgodnie z zasadą: „Niewidoczni, ale obecni”. Teren poligonu użytkowany jest też przez inne podmioty do celów związanych z obronnością i bezpieczeństwem państwa a także przez jednostki badawczo-rozwojowe lub instytucje prowadzące badania bardzo często w soboty i niedziele. Pobyt osób postronnych nie tylko zakłóca przebieg szkolenia wojskowego

ale także spowodować może zagrożenie utraty życia, uszczerbku na zdrowiu lub szkodzie w mieniu już po przekroczeniu granic poligonu oznaczonych tablicami informacyjno-ostrzegawczymi.

Mając na uwadze bezpieczeństwo, na terenie poligonu Biedrusko obowiązuje zakaz wstępu osobom nieupoważnionym przez Komendanta CSWLąd, a tym samym między innymi.

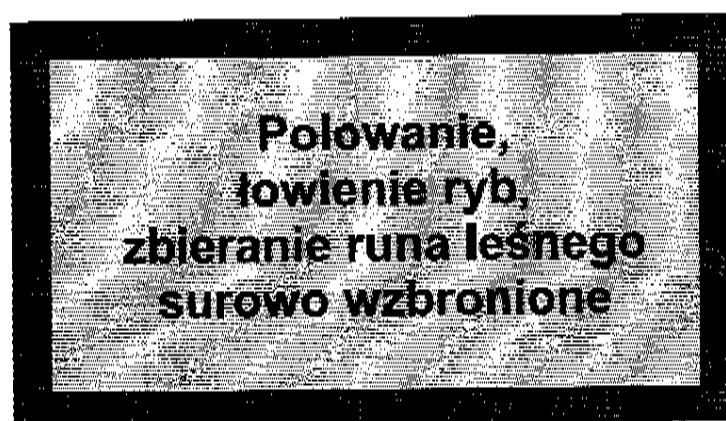
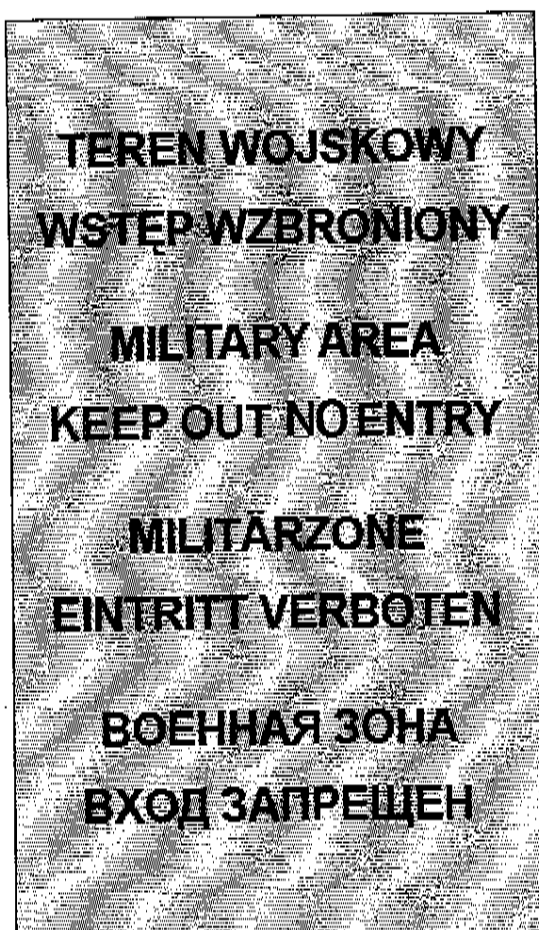
Teren poligonu wojskowego Biedrusko jest objęty całkowitym zakazem wstępu dla osób nieuprawnionych, w tym dla ruchu pieszego, rowerowego, samochodowego, a także dla wszelkich form turystyki i rekreacji. Ponadto, obowiązuje zakaz zbierania runa leśnego i łowienia ryb. Zakaz ten obowiązuje 24 godziny na dobę przez 7 dni w tygodniu – również, gdy nie ma strzelań na poligonie. Osoby nieprzestrzegające zakazu wstępu na poligon łamią art. 79 ustawy z dnia 22 czerwca 1995r. o Zakwaterowaniu Sił Zbrojnych RP (Dz.U.2016.207 j.t.), a także inne przepisy, jak np. niedostosowanie się do znaku drogowego B-1, czy wjazd pojazdem silnikowym do lasu.

Na terenie poligonu nie ma dróg publicznych ani dróg leśnych dopuszczonych do ruchu publicznego. **Ponadto, od dnia 22.12.2018 r. korzystanie z drogi asfaltowej Złotniki-Biedrusko przez rowerzystów i pieszych jest niemożliwe – droga zostaje zamknięta do odwołania.**

Osobną kwestią pozostaje dostępność Rezerwatu Przyrody „Śnieżycowy Jar”, który znajduje się na terenie poligonu Biedrusko. Rejon rezerwatu znajduje się w strefie bezpieczeństwa jednej ze strzelnic, czyli w rzeczywistości w strefie upadku pocisków, przez co z oczywistych względów dostęp do niego jest bardzo ograniczony. **Wstęp do rezerwatu w dniach od poniedziałku do piątku w każdym tygodniu kwietnia jest niemożliwy i kategorię zabroniony ze względu na realizowane strzelania.** Informacje o tym, kiedy obiekt będzie dostępny dla społeczeństwa będą pojawiać się na bieżąco na stronie internetowej Centrum pod adresem www.cswlpoznan.wp.mil.pl w zakładce „Poligon”.

Przebywanie na **wyznaczonych** szlakach turystycznych na terenie poligonu możliwe jest tylko w dni wolne od strzelań tj. soboty (za wyjątkiem sobót kiedy realizowane będą strzelania), niedziele oraz inne dni ustawowo wolne od pracy. Korzystanie z dróg dla pojazdów gąsienicowych (tzw. *dróg czołgowych*) oraz pozostałego terenu poligonu w celu np. doskonalenia umiejętności jazdy pojazdami off-roadowymi może odbywać się tylko na podstawie *Planu współpracy Dowództwa Generalnego Rodzajów Sił Zbrojnych i podległych jednostek wojskowych z organizacjami pozarządowymi i innymi partnerami społecznymi w 2019r.* (www.dgrsz.mon.gov.pl/wspolpraca).

Na granicach poligonu oraz przy drogach przechodzących przez teren poligonu ustawione się tablice ostrzegawcze:



W dobrze widocznych miejscach ustawione są maszty z koszami (kulami). Kosze (kule) na masztach podnoszone są na czas strzelania w celu ostrzeżenia osób cywilnych przed wkroczeniem na zagrożony teren. Główne drogi przechodzące przez teren poligonu narażone na niebezpieczeństwo w czasie strzelań, na czas strzelań zamykane są zaporami pomalowanymi w białe i czerwone pasy z dodatkową tablicą informującą o zakazie wstępu. Ze względu na konieczność zapewnienia bezpieczeństwa szkolącym się wojskom drogi Złotniki (Złotkowo) - Biedrusko mogą być w okresowo i bez uprzedzenia zamykane dla ruchu cywilnego

(pomimo posiadania przepustek na przejazd tymi drogami). W takich przypadkach przejezdność dróg zostanie zachowana tylko dla pojazdów Wojska Polskiego, Lasów Państwowych oraz służb ratunkowych.

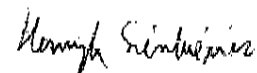
Celowe łamanie zakazu wejścia i wjazdu na teren poligonu poprzez nie stosowanie się do oznakowania terenu zamkniętego poligonu Biedrusko, informacji wyświetlanych na tablicach świetlnych, nieuprawnione otwieranie szlabanów (zapór) oraz dokonywanie ich objazdów jest wyrazem świadomego narażania siebie i innych osób na utratę życia lub zdrowia. Dotyczy to również przypadków niszczenia istniejącego oznakowania terenu poligonu. Wszelkie stwierdzone tego typu przypadki będą zgłaszane do właściwych organów ścigania.

Zaznaczam, że na ten moment nie ma potrzeby zamknięcia dla żeglugi drogi wodnej znajdującej się w granicach poligonu Biedrusko (rzeka Warta od km 209,50 do km 216) w miesiącu kwietniu. W przypadku zmian będę informował na bieżąco.

W nawiązaniu do powyższego, mając na uwadze niebezpieczeństwo grożące osobom przebywającym na terenie poligonu, proszę zapoznać z treścią niniejszego powiadomienia podległych pracowników oraz mieszkańców właściwych terytorialnie.

Z wyrazami szacunku,

**K O M E N D A N T
O Ś R O D K A S Z K O L E N I A**



wz. ppor. Henryk SIENKIEWICZ

Rozdzielnik:

1. Starosta Poznański – fax: 618 410 691
2. Burmistrz Miasta i Gminy Murowana Goślina – fax 618 122 140
3. Burmistrz Miasta i Gminy Oborniki – fax 616 559 101
4. Wójt Gminy Czerwonak – fax 618 120 270
5. Wójt Gminy Suchy Las – fax 618 125 212
6. Kierownik Oddziału Turystyki Departamentu Sportu i Turystyki Urzędu Marszałkowskiego Województwa Wielkopolskiego – fax: 616 266 841
7. Powiatowe Centrum Zarządzania Kryzysowego Starosty Poznańskiego – fax: 618 410 691
8. Wydział Zarządzania Kryzysowego i Bezpieczeństwa Miasta Poznania – fax: 618 785 357
9. Rejonowy Zarząd Gospodarki Wodnej w Poznaniu – fax: 618 525 731
- ~~10. Wydział Zarządzania Kryzysowego i Bezpieczeństwa Miasta Poznania – fax 618 785 357~~

ppor. Henryk SIENKIEWICZ / 261 579 050, 785 207 636 /
2019-03-29

OŚRODEK SZKOLENIA

T: 070, Kat. arch. Bc

D:\Powiadomienia administracji\2019\04. Kwiecień\Powiadomienie - adm., RZGW, ZK, turystyka.doc

Dostęp: MATERA R., KAŻMIERCZAK P., SIENKIEWICZ H., GRZANKA M., SMOLIŃSKI A., WÓJCIK P., TRAJDOS-GIEJDASZ M.